

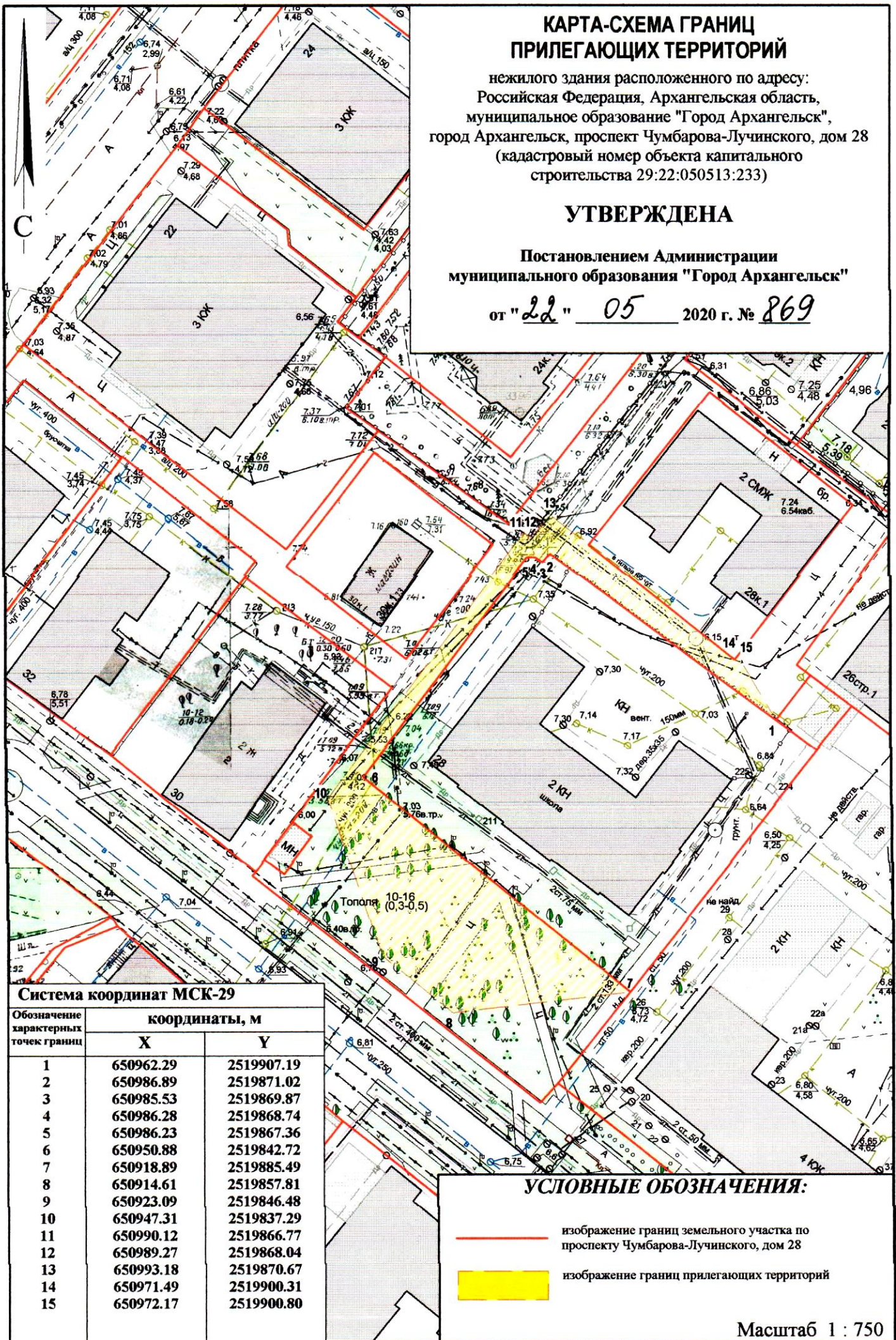
КАРТА-СХЕМА ГРАНИЦ ПРИЛЕГАЮЩИХ ТЕРРИТОРИЙ

нежилого здания расположенного по адресу:
Российская Федерация, Архангельская область,
муниципальное образование "Город Архангельск",
город Архангельск, проспект Чумбарова-Лучинского, дом 28
(кадастровый номер объекта капитального
строительства 29:22:050513:233)

УТВЕРЖДЕНА

Постановлением Администрации
муниципального образования "Город Архангельск"



от "22" 05 2020 г. № 869



Система координат МСК-29

Обозначение характерных точек границ	координаты, м	
	X	Y
1	650962.29	2519907.19
2	650986.89	2519871.02
3	650985.53	2519869.87
4	650986.28	2519868.74
5	650986.23	2519867.36
6	650950.88	2519842.72
7	650918.89	2519885.49
8	650914.61	2519857.81
9	650923.09	2519846.48
10	650947.31	2519837.29
11	650990.12	2519866.77
12	650989.27	2519868.04
13	650993.18	2519870.67
14	650971.49	2519900.31
15	650972.17	2519900.80

УСЛОВНЫЕ ОБОЗНАЧЕНИЯ:

-  изображение границ земельного участка по проспекту Чумбарова-Лучинского, дом 28
-  изображение границ прилегающих территорий

Масштаб 1 : 750